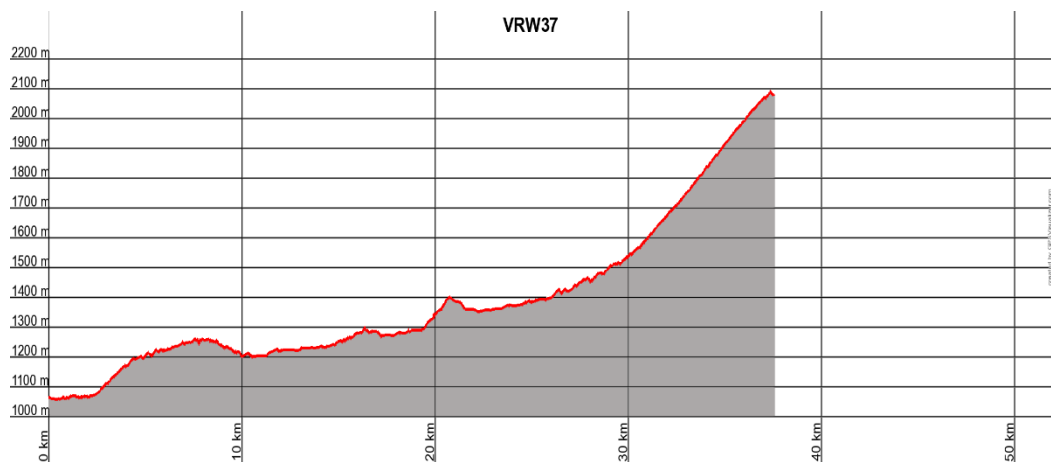
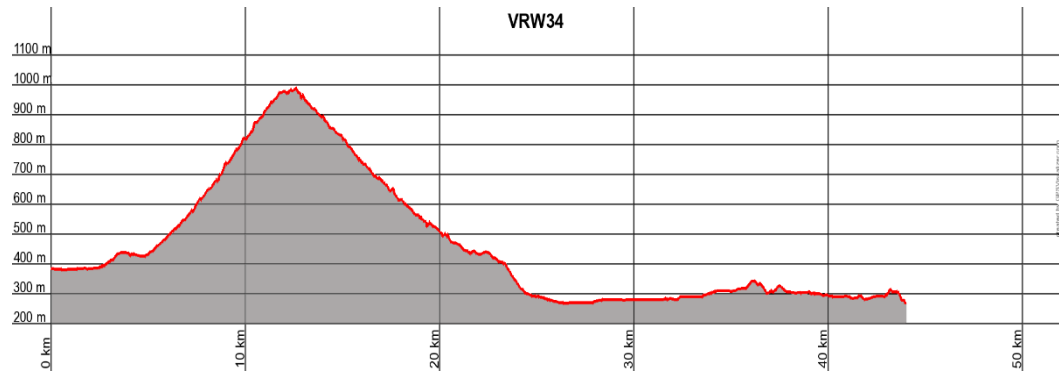
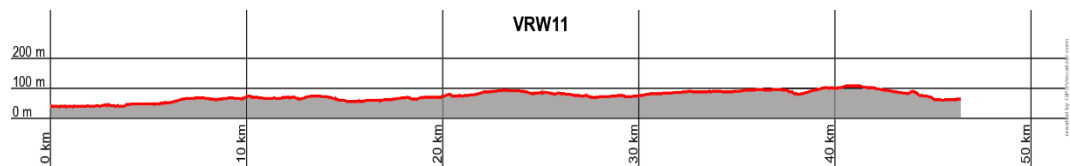


# Via Romea Germanica



**West**

Stade – Rome  
Via Nederland, België en Frankrijk

februari 2023

Korte beschrijving van de etappes en de hoogteprofielen

**Deze route is niet verkend.**

De gegevens van deze route zijn zo nauwkeurig mogelijk gemaakt.  
Op een aantal punten zal de route niet correct zijn, en zal je zelf ter plaatse een oplossing moeten vinden.

Ik zou het op prijs stellen als je de fouten aan mij doorgeeft.

Peter Molog

Alle profielen in deze gids zijn gemaakt met

**GPS** Visualizer



Dit werk valt onder een  
[Creative Commons Naamsvermelding-  
NietCommercieel-GeenAfgeleideWerken  
4.0 Internationaal-licentie](https://creativecommons.org/licenses/by-nc-nd/4.0/)

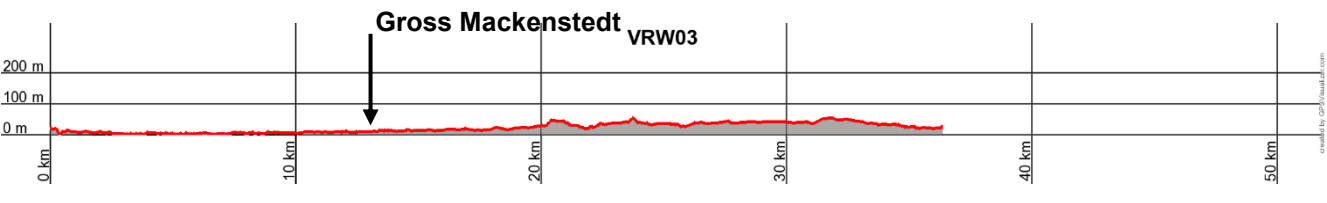
## VRW01 Stade – Glinstedt

<b>Afstand</b>	49,4 km
<b>Opmerkingen</b>	Glinsted wordt niet genoemd in de Stader Itinerar.
<b>Zwaarte</b>	Licht
<b>Karakter</b>	
<b>Kwaliteit wegen</b>	Verkeersvrij: 18 km Onverhard: 4,5 km
<b>Horeca en winkels</b>	Stade, Bremervörde, Glinstedt (bakker)

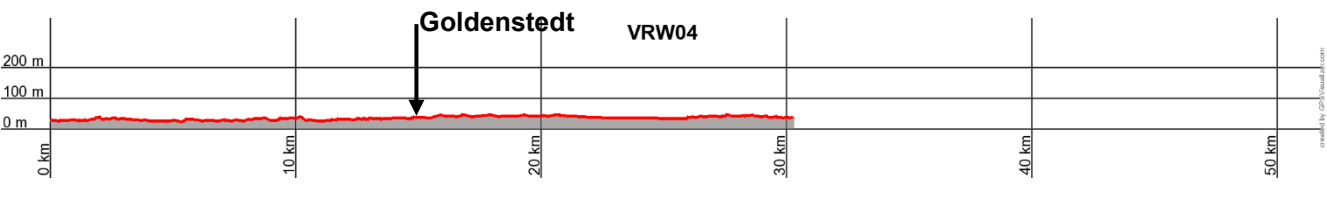
## VRW02 Glinstedt – Bremen

<b>Afstand</b>	44,3 km
<b>Opmerkingen</b>	
<b>Zwaarte</b>	Licht
<b>Karakter</b>	
<b>Kwaliteit wegen</b>	Verkeersvrij: 20 km Onverhard: 4,5 km
<b>Horeca en winkels</b>	Tarmstedt, Grasberg, Moorhausen, Bremen

## VRW03 Bremen – Wildeshausen

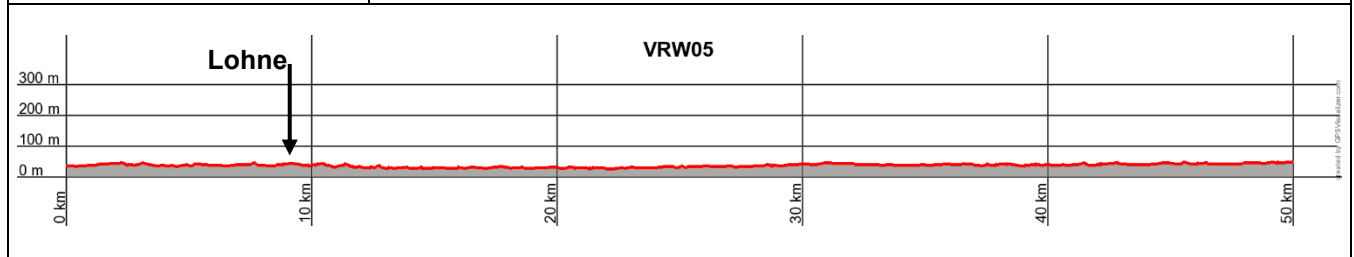
<b>Afstand</b>	36,5 km
<b>Opmerkingen</b>	
<b>Zwaarte</b>	Licht
<b>Karakter</b>	
<b>Kwaliteit wegen</b>	Verkeersvrij: 24,5 km Onverhard: 4 km
<b>Horeca en winkels</b>	Gross Mackenstedt (bakker), Wildeshausen
 <p>Gross Mackenstedt VRW03</p>	

## VRW04 Wildeshausen – Vechta

<b>Afstand</b>	30,4 km
<b>Opmerkingen</b>	
<b>Zwaarte</b>	Licht
<b>Karakter</b>	
<b>Kwaliteit wegen</b>	Verkeersvrij: 17,8 km Onverhard: 0,2 km
<b>Horeca en winkels</b>	Goldenstedt, Vechta
 <p>Goldenstedt VRW04</p>	

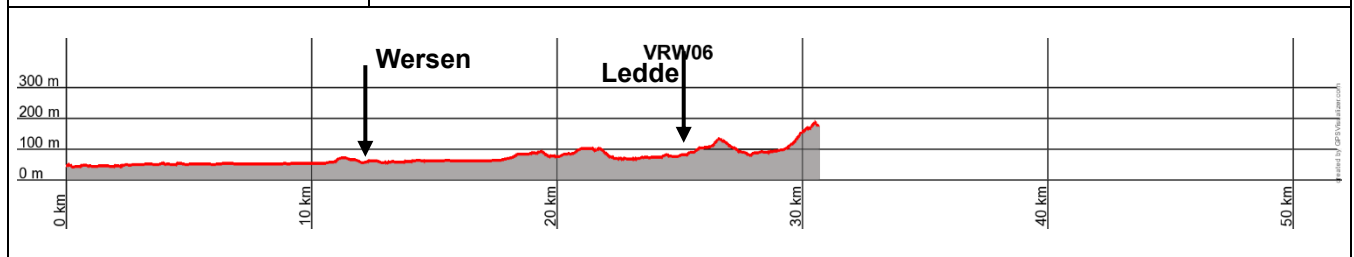
## VRW05 Vechta – Bramsche

<b>Afstand</b>	52,8 km
<b>Opmerkingen</b>	
<b>Zwaarte</b>	Licht
<b>Karakter</b>	
<b>Kwaliteit wegen</b>	Verkeersvrij: 16 km Onverhard: 2,9 km
<b>Horeca en winkels</b>	Lohne, Bramsche



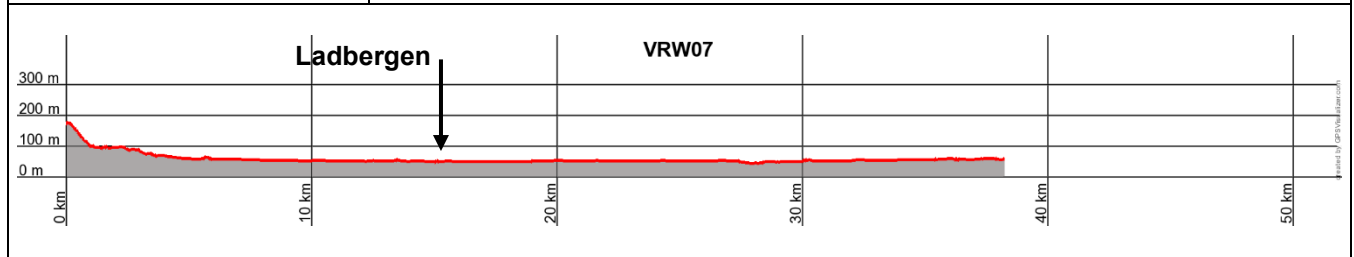
## VRW06 Bramsche – Tecklenburg

<b>Afstand</b>	30,8 km
<b>Opmerkingen</b>	
<b>Zwaarte</b>	Licht
<b>Karakter</b>	
<b>Kwaliteit wegen</b>	Verkeersvrij: 5,3 km Onverhard: 1,1 km
<b>Horeca en winkels</b>	Wersen, Ledde, Tecklenburg



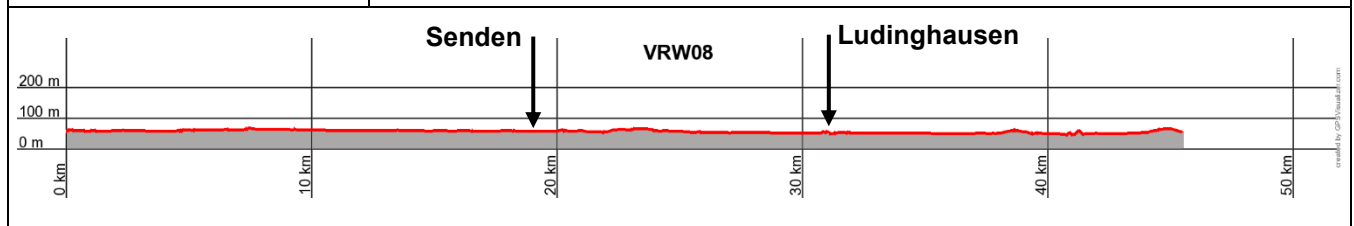
## VRW07 Tecklenburg - Münster

<b>Afstand</b>	38,4 km
<b>Opmerkingen</b>	
<b>Zwaarte</b>	Licht
<b>Karakter</b>	
<b>Kwaliteit wegen</b>	Verkeersvrij: 12,5 km Onverhard: 8,1 km
<b>Horeca en winkels</b>	Ladbergen, Münster



## VRW08 Münster – Lüdinghausen – Sülse

<b>Afstand</b>	45,7 km
<b>Opmerkingen</b>	
<b>Zwaarte</b>	Licht
<b>Karakter</b>	
<b>Kwaliteit wegen</b>	Verkeersvrij: 13,2 km Onverhard: 4,8 km
<b>Horeca en winkels</b>	Senden, Lüdinghausen




## VRW09 Sülzen – Oer – Osterfeld

Afstand	52,9 km
Opmerkingen	
Zwaarte	Licht
Karakter	
Kwaliteit wegen	Verkeersvrij: 32 km Onverhard: 15 km
Horeca en winkels	Oer, Recklinghausen, Osterfeld


## VRW10 Osterfeld – Duisburg – Asberge – Neuss

Afstand	61,6 km
Opmerkingen	Duisburg: <a href="#">Stader itinerar 1</a>
Zwaarte	Licht
Karakter	
Kwaliteit wegen	Verkeersvrij: 37,5 km Onverhard: 4,5 km
Horeca en winkels	Deze etappe gaat grotendeels door bebouwd gebied, geen gebrek aan voorzieningen.

## VRW11 Neuss – Hemmerden – Linnich



## VRW12 Linnich – Heerlen – Klimmen





## VRW13 Klimmen – Maastricht – Munsterbilzen – Kortesseem

<b>Afstand</b>	47 km
<b>Opmerkingen</b>	
<b>Zwaarte</b>	Licht
<b>Karakter</b>	
<b>Kwaliteit wegen</b>	Verkeersvrij: 8,5 km Onverhard: 1,2 km
<b>Horeca en winkels</b>	Valkenburg, Maastricht, Munsterbilzen, Kortesseem (bakker)

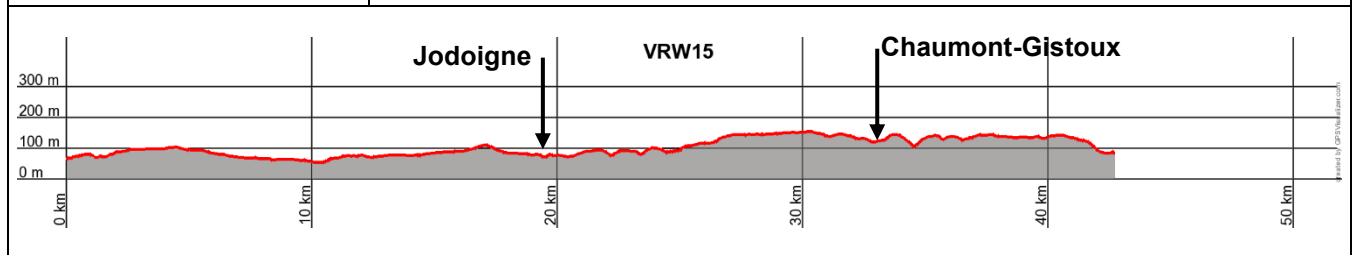
  

## VRW14 Kortesseem – Wellen – Sint-Truiden – Landen

<b>Afstand</b>	31,7 km
<b>Opmerkingen</b>	
<b>Zwaarte</b>	Licht
<b>Karakter</b>	open geaccidenteerd terrein,
<b>Kwaliteit wegen</b>	Verkeersvrij: 3,5 km Onverhard: 0,9 km
<b>Horeca en winkels</b>	Wellen, Sint-Truiden, Landen

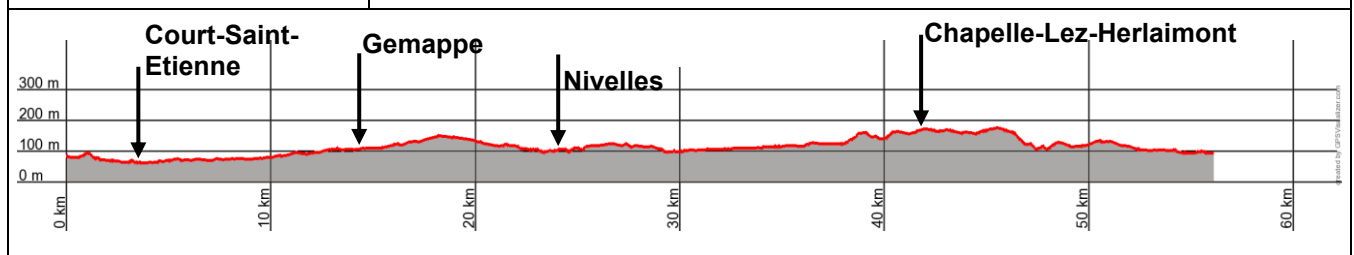
## VRW15 Landen – Jodoigne – Mont-Saint-Guibert

<b>Afstand</b>	42,9 km
<b>Opmerkingen</b>	Landen: <a href="#">Stader Itinerar 2</a>
<b>Zwaarte</b>	Licht
<b>Karakter</b>	open, licht geaccidenteerd
<b>Kwaliteit wegen</b>	Verkeersvrij: 5,7 km Onverhard: 0,7 km veel landbouwwegen, enkele korte kasseienstroken
<b>Horeca en winkels</b>	Jodoigne, Chaumont-Gistoux, Mont-Saint-Guibert



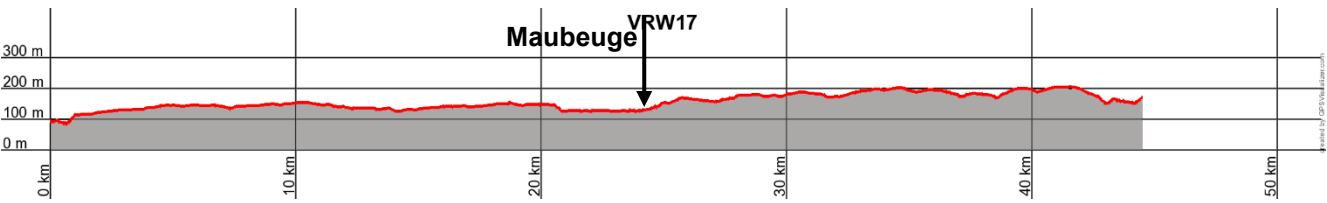
## VRW16 Mont-Saint-Guibert – Nivelles – Binche

<b>Afstand</b>	56,3 km
<b>Opmerkingen</b>	
<b>Zwaarte</b>	Licht
<b>Karakter</b>	
<b>Kwaliteit wegen</b>	Verkeersvrij: 31 km Onverhard: 0,8 km
<b>Horeca en winkels</b>	Court-Saint-Etienne, Gemappe, Nivelles, Chapelle-Lez-Herlaimont, Binche



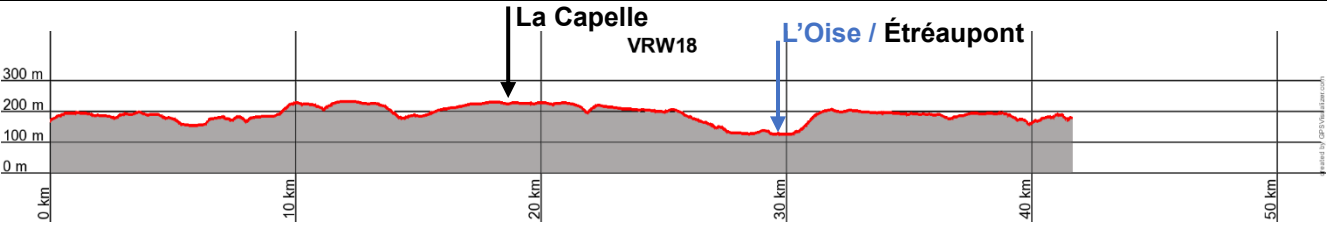
## VRW17 Binche – Vieux-Reng – Maubeuge – Beaufort – Avennes-sur-Helpes

<b>Afstand</b>	44,6 km
<b>Opmerkingen</b>	
<b>Zwaarte</b>	Licht
<b>Karakter</b>	eerste gedeelte korte steile klimmetjes, daarna minder steil veel landbouw en veeteelt
<b>Kwaliteit wegen</b>	Verkeersvrij: 12,8 km Onverhard: 0,2 km
<b>Horeca en winkels</b>	Maubeuge, Avennes-sur-Helpes



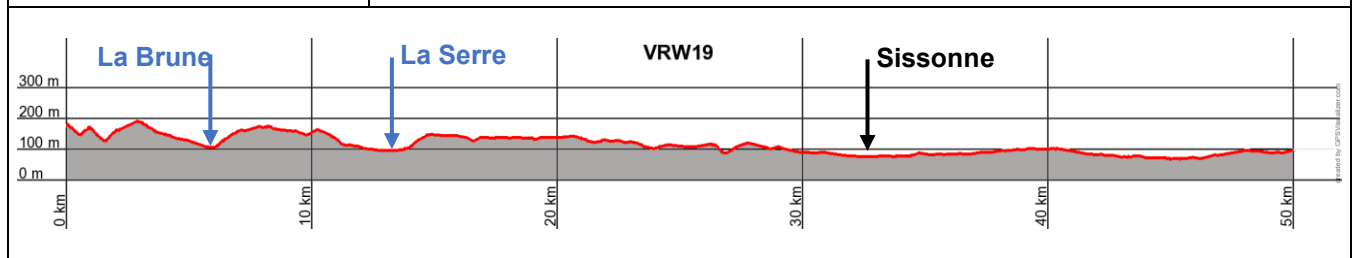
## VRW18 Avennes-sur-Helpes – Étroeungt – Larouillies – Étréaupont – Vervins

<b>Afstand</b>	41,9 km
<b>Opmerkingen</b>	Étroeungt: <a href="#">Stader Itinerar 3</a>
<b>Zwaarte</b>	Licht
<b>Karakter</b>	Open landschap
<b>Kwaliteit wegen</b>	Verkeersvrij: 2 km Onverhard: 1 km
<b>Horeca en winkels</b>	La Capelle, Étréaupont, Vervins



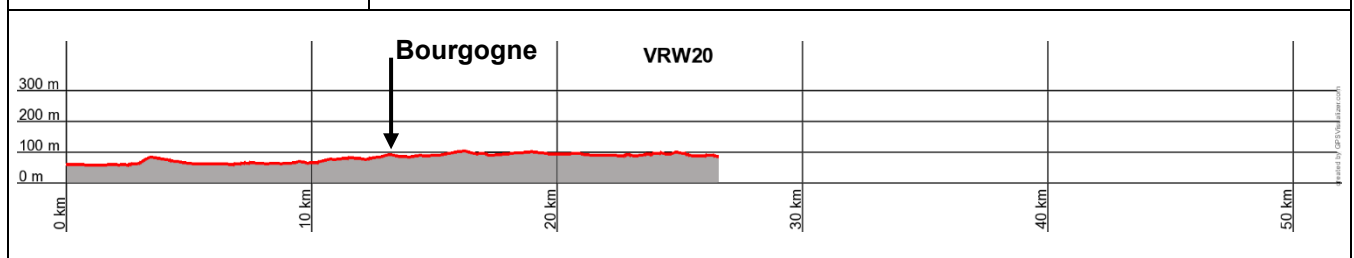
## VRW19 Vervins – Neufchâtel-sur-Aisne

<b>Afstand</b>	56,6 km
<b>Opmerkingen</b>	
<b>Zwaarte</b>	Licht
<b>Karakter</b>	Open landschap
<b>Kwaliteit wegen</b>	Verkeersvrij: 0 km Onverhard: 0 km
<b>Horeca en winkels</b>	Sissonne, Neufchâtel-Sur-Aisne (bakker)



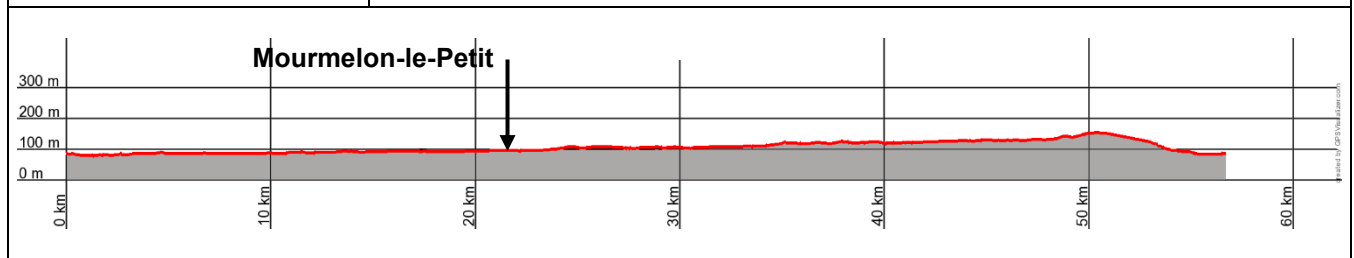
## VRW20 Neufchâtel-sur-Aisne – Reims

<b>Afstand</b>	26,8 km
<b>Opmerkingen</b>	
<b>Zwaarte</b>	Licht.
<b>Karakter</b>	Open landschap, weinig beschutting.
<b>Kwaliteit wegen</b>	Verkeersvrij: 2,3 km Onverhard: 1,3 km
<b>Horeca en winkels</b>	Bourgogne (bakker), Reims



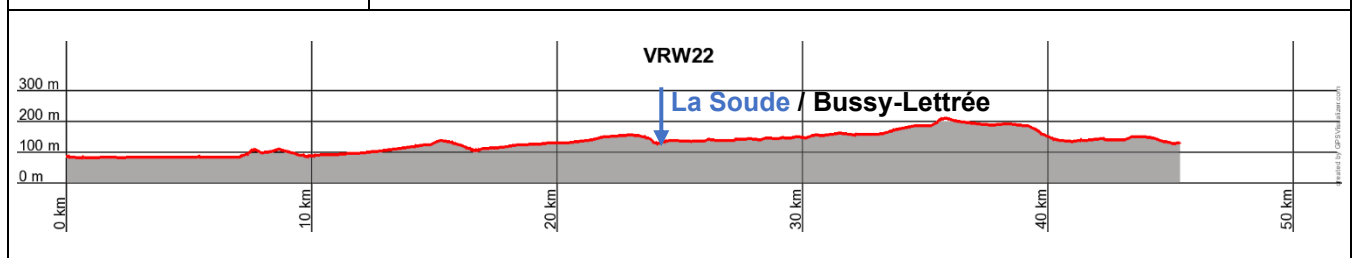
## VRW21 Reims – Châlon-en-Champagne

<b>Afstand</b>	56,9 km
<b>Opmerkingen</b>	
<b>Zwaarte</b>	Licht
<b>Karakter</b>	Open landschap, weinig beschutting.
<b>Kwaliteit wegen</b>	Verkeersvrij: 9 km Onverhard: 0,1 km
<b>Horeca en winkels</b>	Mourmelon-le-Petit (bakker), Châlon-en-Champagne




## VRW22 Châlon-en-Champagne – Bussy-Lettrée – Mailly-le-Camp

<b>Afstand</b>	45,5 km
<b>Opmerkingen</b>	
<b>Zwaarte</b>	Licht
<b>Karakter</b>	Open landschap, weinig beschutting.
<b>Kwaliteit wegen</b>	Verkeersvrij: 5,2 km Onverhard: 0 km
<b>Horeca en winkels</b>	Mailly-le-Camp



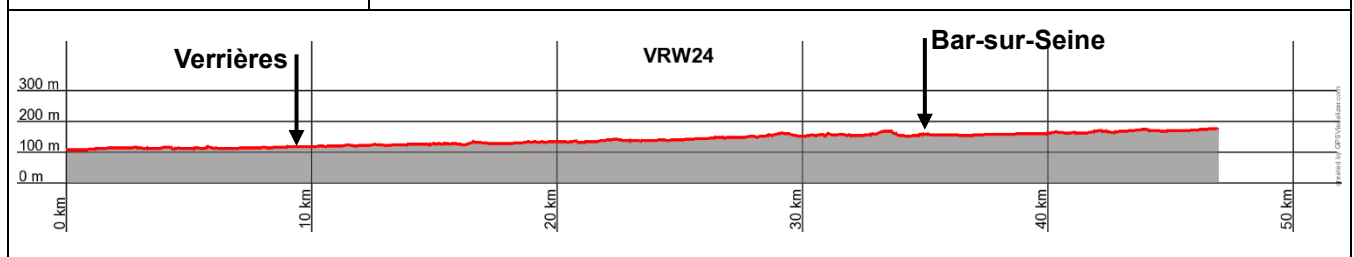
## VRW23 Mailly-le-Camp – Voué – Troyes

<b>Afstand</b>	57,3 km
<b>Opmerkingen</b>	
<b>Zwaarte</b>	Licht
<b>Karakter</b>	Open landschap, weinig beschutting.
<b>Kwaliteit wegen</b>	Verkeersvrij: 17,7 km Onverhard: 11,8 km
<b>Horeca en winkels</b>	Arcis-sur-Aube, Voué (bakker), Troyes



## VRW24 Troyes – Bar-sur-Seine – Gyé-sur-Seine

<b>Afstand</b>	47,1 km
<b>Opmerkingen</b>	
<b>Zwaarte</b>	Licht
<b>Karakter</b>	licht geaccidenteerd door het steeds kleiner wordende dal van de Seine
<b>Kwaliteit wegen</b>	Verkeersvrij: 2,7 km Onverhard: 0,1 km
<b>Horeca en winkels</b>	Verrières (bakker), Bar-sur-Seine,



## VRW25 Gyé-sur-Seine – Mussy-sur-Seine – Châtillon-sur-Seine – Magny-Lambert

Afstand	51,5 km
Opmerkingen	
Zwaarte	Licht
Karakter	licht geaccidenteerd door het steeds kleiner wordende dal van de Seine
Kwaliteit wegen	Verkeersvrij: 0,1 km Onverhard: 0,1 km
Horeca en winkels	Châtillon-sur-Seine

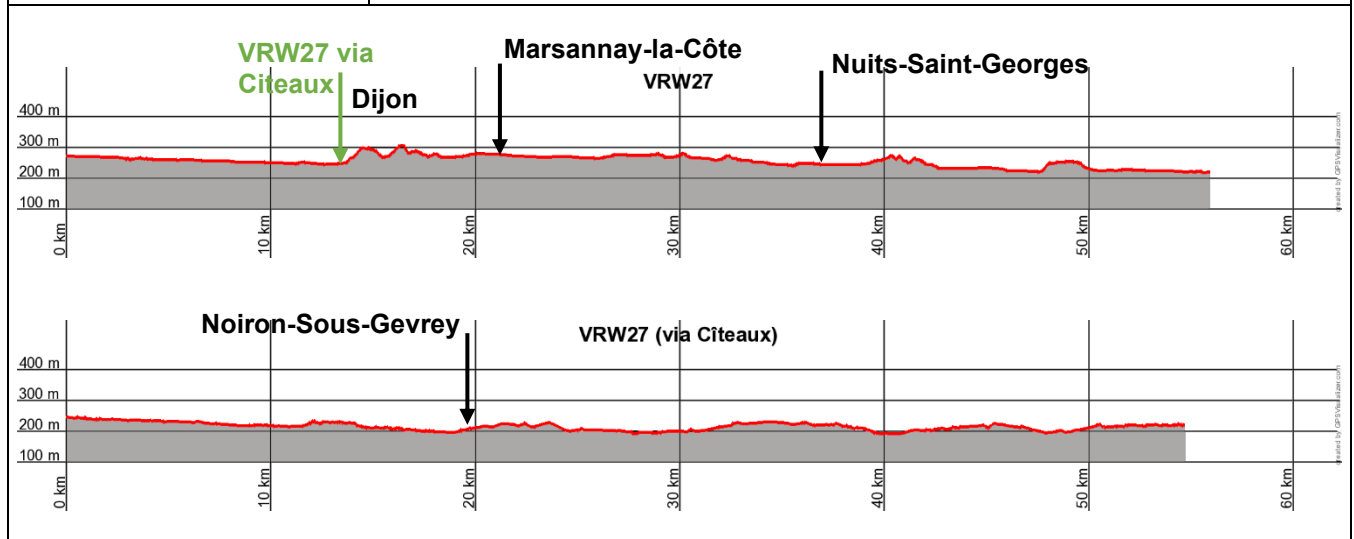
  

## VRW26 Magny-Lambert – Chanceaux – Fleurey-sur-Ouche

Afstand	57,1 km
Opmerkingen	Chanceaux: <a href="#">Stader Itinerar 4</a>
Zwaarte	Licht, middel
Karakter	licht geaccidenteerd door het steeds kleiner wordende dal van de Seine
Kwaliteit wegen	Verkeersvrij: 4 km Onverhard: 0,2 km
Horeca en winkels	Baigneux-Les-Juifs, Chancaux (bakker), Fleurey-sur-Ouche

## VRW27 Fleurey-sur-Ouche – Beaune

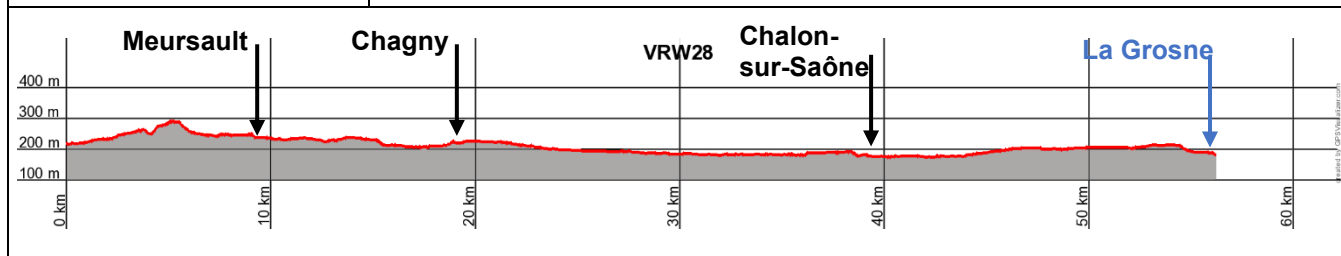
<b>Afstand</b>	56,2 km	
<b>Opmerkingen</b>	Albert van Stade laat de route rechtstreeks van Fleurey-sur-Ouche naar Beaune gaan. Vermoedelijk reisde hij zelf via Cîteaux. De route via Cîteaux is ongeveer 13 kilometer langer.	
<b>Zwaarte</b>	Licht, middel	
<b>Karakter</b>		
<b>Kwaliteit wegen</b>	Verkeersvrij: 14,5 km Onverhard: 1,4 km	Via Cîteaux Verkeersvrij: 10,8 km Onverhard: 0,2 km
<b>Horeca en winkels</b>	VRW27: Dijon, Marsannay-la-Côte (bakker), Nuits-Saint-Georges, Beaune Via Cîteaux: Noiron-Sous-Gevrey	





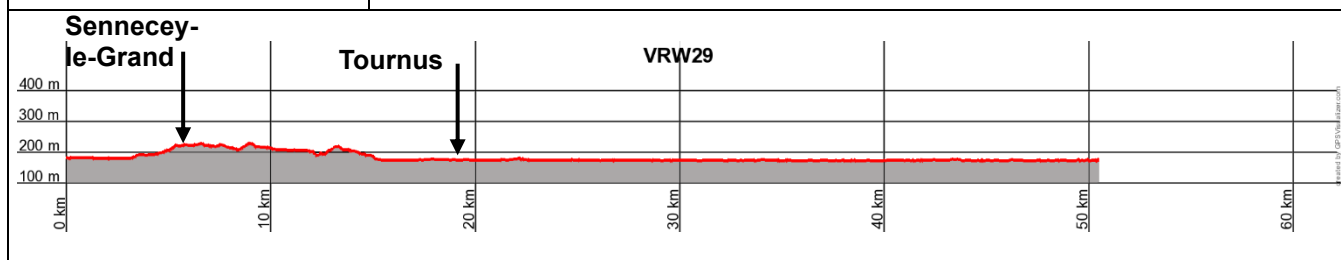
## VRW28 Beaune- -Chagny – Chalon-sur-Saône – La Grosne

<b>Afstand</b>	56,6 km
<b>Opmerkingen</b>	
<b>Zwaarte</b>	Licht
<b>Karakter</b>	tot Chalon-sur-Saône langs de rivier, daarna open landschap
<b>Kwaliteit wegen</b>	Verkeersvrij: 23,8 km Onverhard: 0 km
<b>Horeca en winkels</b>	Meursault (bakker), Puligny-Montrachet (bakker), Chagny, Chalon-sur-Saône



## VRW29 La Grosne – Tournus – Macon

<b>Afstand</b>	50,7 km
<b>Opmerkingen</b>	
<b>Zwaarte</b>	Licht
<b>Karakter</b>	Hoofdzakelijk langs de rivier,
<b>Kwaliteit wegen</b>	Verkeersvrij: 25,8 km Onverhard: 16,8 km
<b>Horeca en winkels</b>	Sennecey-le-Grand, Tournus, Macon



## VRW30 Macon – Belleville – Villefranche-sur-Saône – Anse

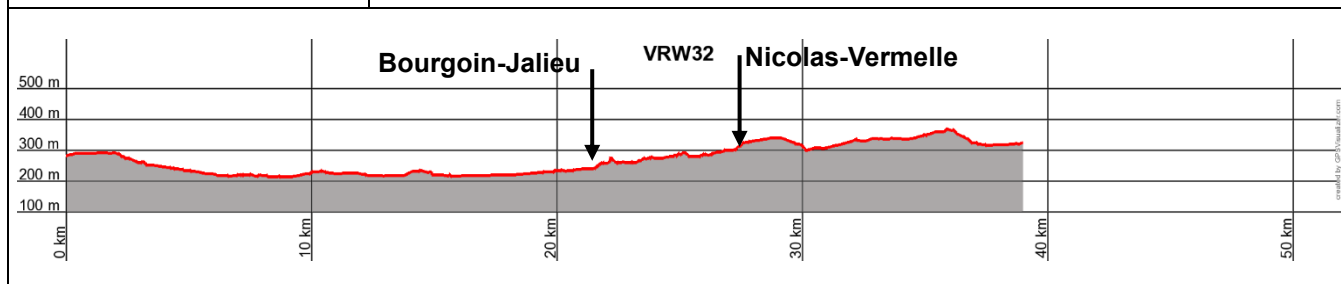
<b>Afstand</b>	47,4 km
<b>Opmerkingen</b>	
<b>Zwaarte</b>	Licht
<b>Karakter</b>	Vlakke etappe langs de Saône.
<b>Kwaliteit wegen</b>	Verkeersvrij: 35,9 km Onverhard: 33,4 km
<b>Horeca en winkels</b>	Belleville, Montemerle-sur-Saône, Jassans-Riottier (Villefranche), Anse

## VRW31 Anse – Lyon – Heyrieux

<b>Afstand</b>	59,6 km
<b>Opmerkingen</b>	Na het Roergebied is Lyon de eerste grote stad. Route gaat voor een groot deel over fietspaden.
<b>Zwaarte</b>	Licht
<b>Karakter</b>	open landschap met wijngaarden, na Anse langs de Saône, daarna de drukte van de grote stad. Na Lyon begint het wat bergachtig te worden.
<b>Kwaliteit wegen</b>	Verkeersvrij: 27,1 km Onverhard: 11,3 km
<b>Horeca en winkels</b>	Neuville-sur-Saône, Lyon, Heyrieux

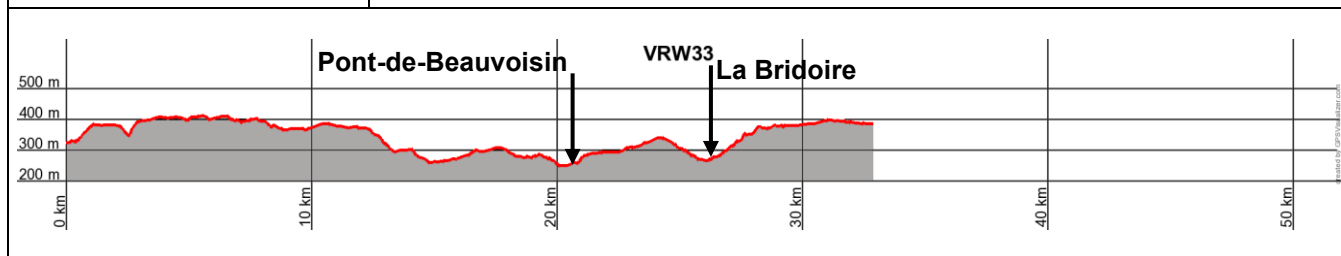
## VRW32 Heyrieux – La Tour-du-Pin

<b>Afstand</b>	39,2 km
<b>Opmerkingen</b>	
<b>Zwaarte</b>	Middel
<b>Karakter</b>	min of meer door een druk gebruikt dal, en de bergen in de verte
<b>Kwaliteit wegen</b>	Verkeersvrij: 10,9 km Onverhard: 1 km
<b>Horeca en winkels</b>	Tot aan Bourgoin-Jalieu voldoende winkels, Nicolas-Vermelle (bakker), La Tour-du-Pin



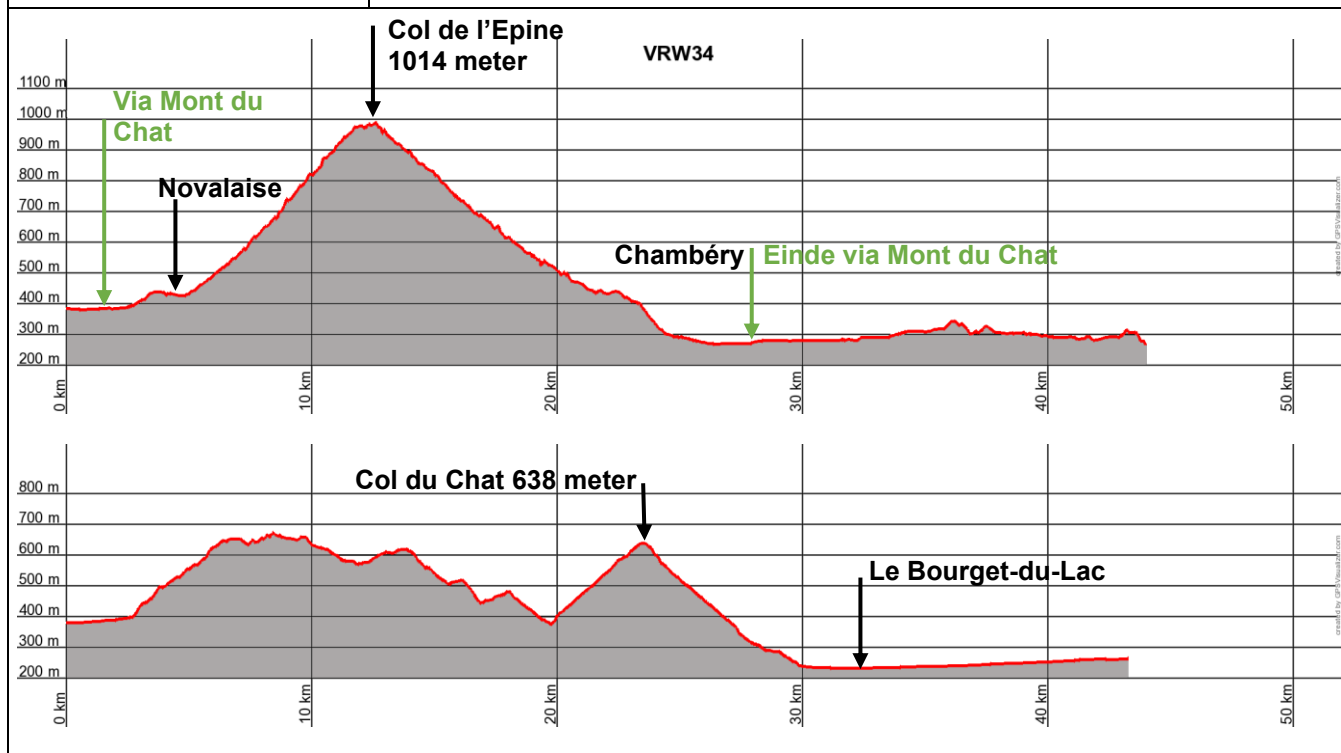
## VRW33 La Tour-du-Pin – Lac d'Aiguebelette

<b>Afstand</b>	33 km
<b>Opmerkingen</b>	
<b>Zwaarte</b>	Middel
<b>Karakter</b>	een paar pittige klimmetjes door gevarieerd landschap
<b>Kwaliteit wegen</b>	Verkeersvrij: 0,9 km Onverhard: 0 km
<b>Horeca en winkels</b>	Pont-de-Beauvoisin, La Bridoire (bakker)



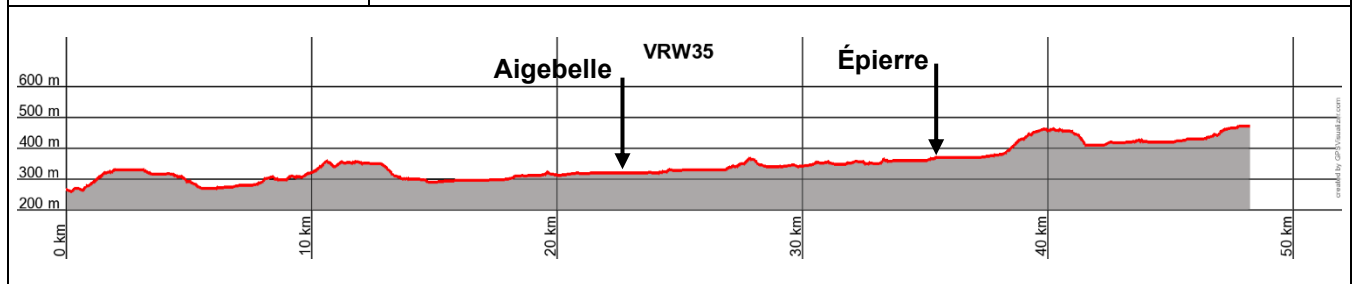
## VRW34 Lac d'Aiguebelette – Mont du Chat – Chambéry – Montmélian

<b>Afstand</b>	44,3 km	
<b>Opmerkingen</b>	De exacte locatie van mons Catus / Mont Du Chat is niet duidelijk. Is het de aanduiding voor de hele keten, of wat nu de Col du Chat is? De route via Col du Chat is 18 km langer. <a href="#">Stader Itinerar 5</a>	
<b>Zwaarte</b>	Zwaar	
<b>Karakter</b>	Een serieuze, maar niet al te lastige klim. De klim en de afdaling grotendeels door het bos. Na Chambéry de bergen in.	
<b>Kwaliteit wegen</b>	Verkeersvrij: 12 km Onverhard: 2,4 km	Via Col du Chat Verkeersvrij: 10,2 km Onverhard: 0 km
<b>Horeca en winkels</b>	VRW34: Novalaise, Chambéry, Montmélian Via Mont du Chat: Le Bourget-du-Lac	



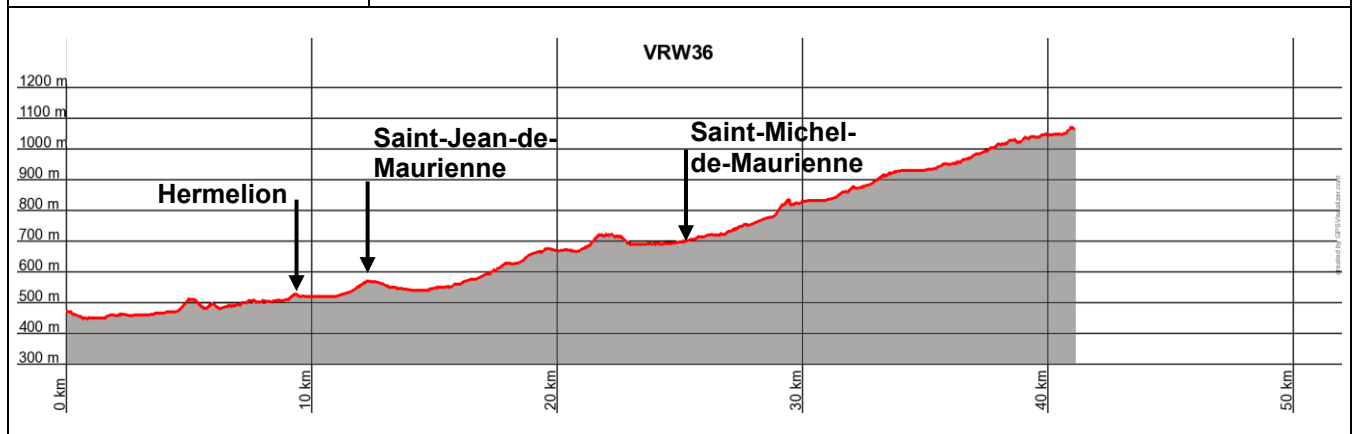
## VRW35 Montmélian – Augebelle – Épierre – La Chambre

Afstand	48,3 km
Opmerkingen	Voor Épierre gaat het gedurende 1 kilometer over de D1006. <b>Zeer gevaarlijke oversteek en bij tijden zeer drukke weg.</b>
Zwaarte	Licht/Middel
Karakter	Net niet over de bodem van het dal. Daardoor is er meer klimwerk dan verwacht.
Kwaliteit wegen	Verkeersvrij: 0,2 km Onverhard: 0 km
Horeca en winkels	Augebelle, La Chambre



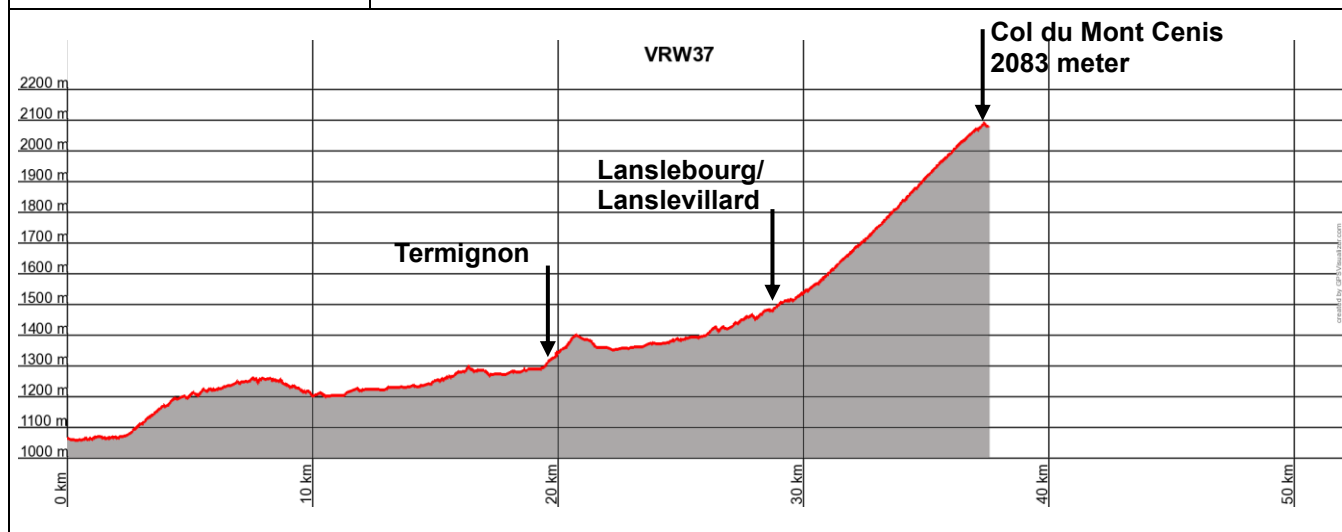
## VRW36 La Chambre – Hermillon – Saint-Michel-de-Maurienne – Fourneaux

Afstand	41,3 km
Opmerkingen	Hermillon: <a href="#">Stader Itinerar 6</a> Saint-Michel-de-Maurienne: <a href="#">Stader Itinerar 7</a>
Zwaarte	Middel/Zwaar
Karakter	Met de volgende etappe het alpiene hoogtepunt van de route. Van La Chambre tot aan de voet van de klim naar de Mont Cenis maak je meer hoogtemeters dan op de eigenlijke klim naar de pas.
Kwaliteit wegen	Verkeersvrij: 0 km Onverhard: 0 km
Horeca en winkels	Saint-Jean-de-Maurienne, Saint-Michel-de-Maurienne, Fourneaux (Modane)



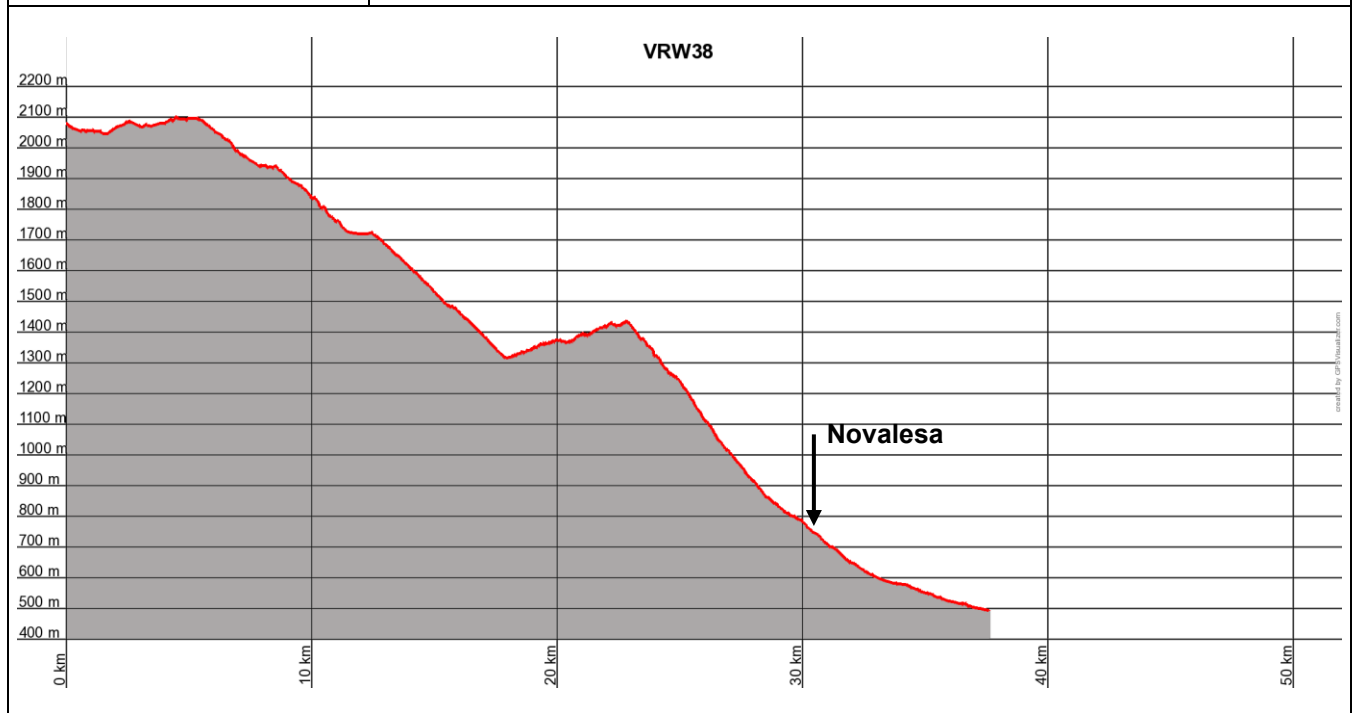
## VRW37 Fourneaux – Termignon – Lanslebourg – Col du Mont Cenis

<b>Afstand</b>	37,7 km
<b>Opmerkingen</b>	Op de pas is horeca.
<b>Zwaarte</b>	Zwaar
<b>Karakter</b>	Hooggebergte
<b>Kwaliteit wegen</b>	Verkeersvrij: 0 km Onverhard: 0 km
<b>Horeca en winkels</b>	Termignon, Lanslebourg/Lanslevillard



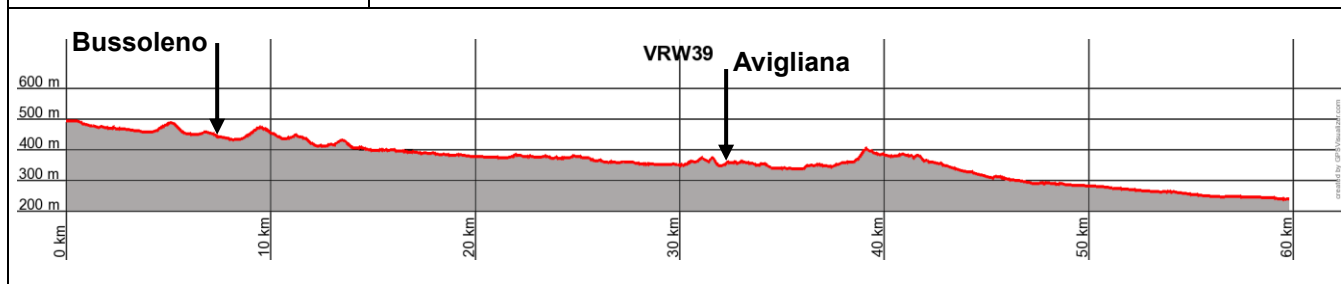
## VRW38 Col du Mont Cenis – Susa

<b>Afstand</b>	38,5 km
<b>Opmerkingen</b>	Na het verlaten van de SS25 een lastige afdaling. Mont Cenis: <a href="#">Stader Itinerar. 8</a>
<b>Zwaarte</b>	Licht/Middel
<b>Karakter</b>	zwaar (zeer lastige afdaling tussen Moncecenis en Novalesa)
<b>Kwaliteit wegen</b>	Verkeersvrij: 0 km Onverhard: 0 km
<b>Horeca en winkels</b>	Horeca op de Col du Mont Cenis en in Novalesa. Verder geen voorzieningen tot Susa.



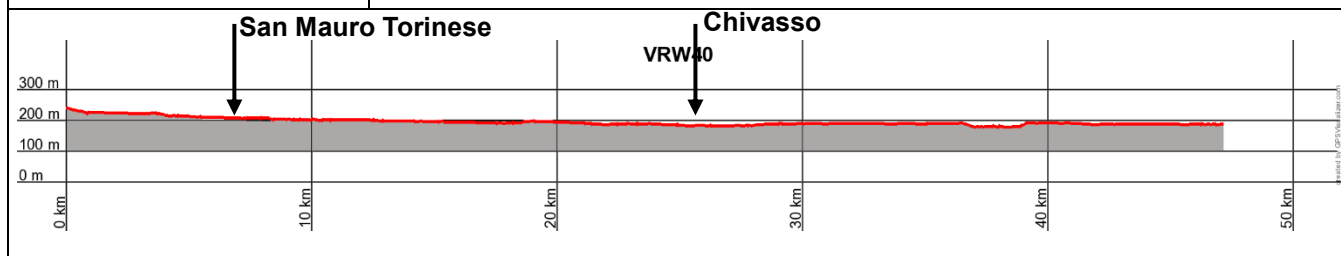
## VRW39 Susa – Avigliana – Turijn

<b>Afstand</b>	60,2 km
<b>Opmerkingen</b>	
<b>Zwaarte</b>	Licht
<b>Karakter</b>	Tot Mestrале nog afdalen, daarna via kleine wegen en paden steeds over de dalbodem. Het eerste deel is nog wat onbebouwd, maar de grote stad is al voelbaar, Turijn is een drukke stad.
<b>Kwaliteit wegen</b>	Verkeersvrij: 15, 1 km Onverhard: 4,3 km
<b>Horeca en winkels</b>	Bussoleno, Avigliana, Turijn



## VRW40 Turijn – Saliggia – Livorno Ferraris

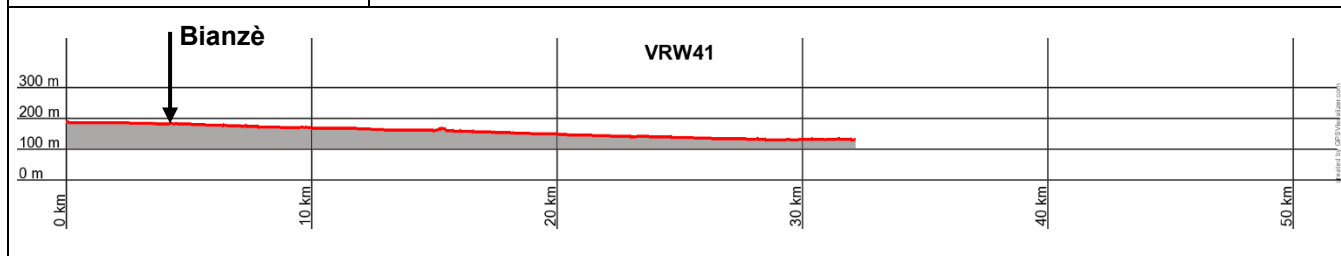
<b>Afstand</b>	47,4 km
<b>Opmerkingen</b>	
<b>Zwaarte</b>	Licht
<b>Karakter</b>	
<b>Kwaliteit wegen</b>	Verkeersvrij: 12,1 km Onverhard: 8 km
<b>Horeca en winkels</b>	San Mauro Torinese, Chivasso, Livorno Ferraris





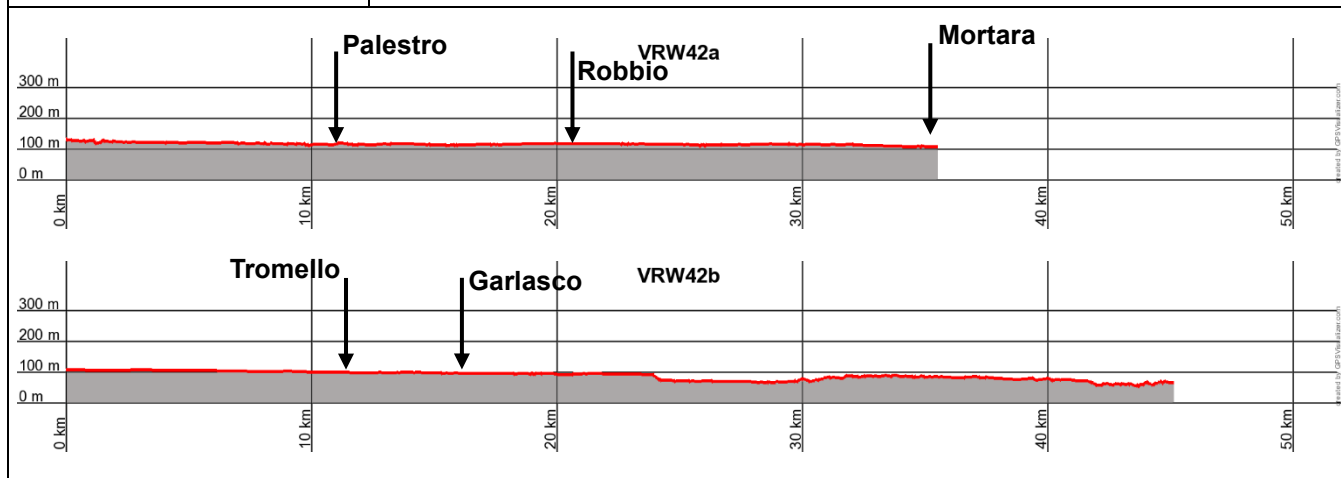
## VRW41 Livorno Ferraris – Vercelli

<b>Afstand</b>	32,2 km
<b>Opmerkingen</b>	
<b>Zwaarte</b>	Licht
<b>Karakter</b>	
<b>Kwaliteit wegen</b>	Verkeersvrij: 5,2 km Onverhard: 10,2 km
<b>Horeca en winkels</b>	Bianzè, Vercelli



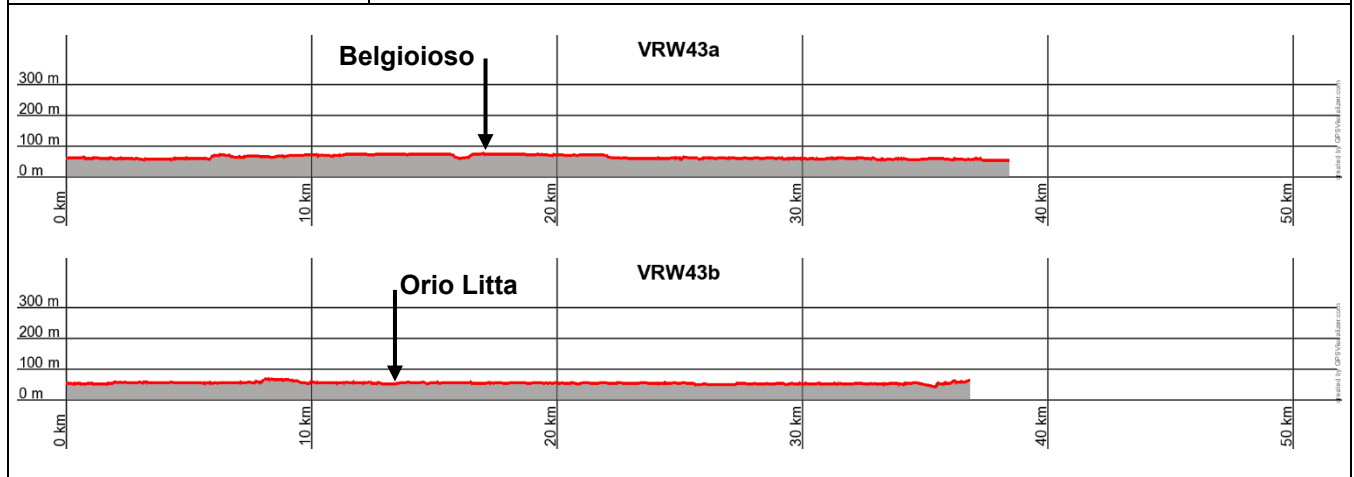
## VRW42 Vercelli – Pavia

<b>Afstand</b>	80,9 km
<b>Opmerkingen</b>	Vanwege de lengte is het hoogteprofiel geknipt.
<b>Zwaarte</b>	Licht
<b>Karakter</b>	
<b>Kwaliteit wegen</b>	Verkeersvrij: 25,5 km Onverhard: 25,2 km
<b>Horeca en winkels</b>	Palestro, Robbio, Mortara, Tromello, Garlasco, Pavia



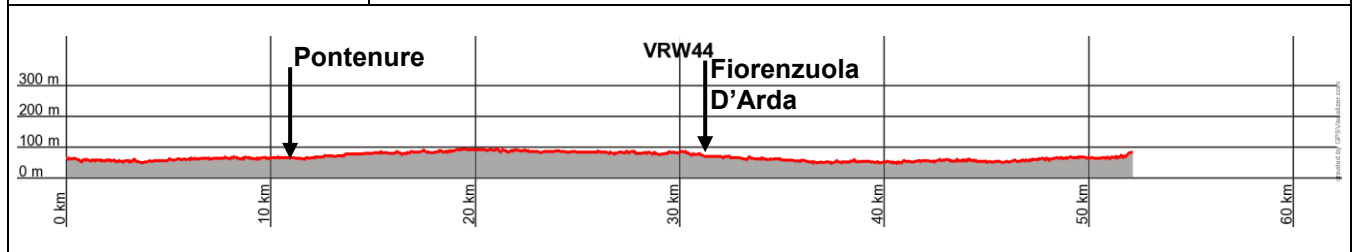
## VRW43 Pavia – Piacenza

<b>Afstand</b>	75,6 km
<b>Opmerkingen</b>	
<b>Zwaarte</b>	Licht
<b>Karakter</b>	
<b>Kwaliteit wegen</b>	Verkeersvrij: 46,3 km Onverhard: 5,5 km
<b>Horeca en winkels</b>	Belgioioso, Orio Litta, Piacenza



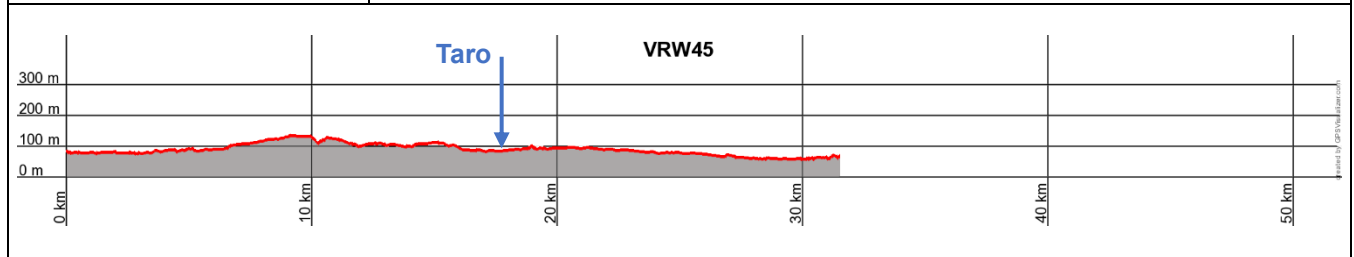
## VRW44 Piacenza - Fidenza

<b>Afstand</b>	52,4 km
<b>Opmerkingen</b>	
<b>Zwaarte</b>	Licht
<b>Karakter</b>	
<b>Kwaliteit wegen</b>	Verkeersvrij: 5,2 km Onverhard: 6,1 km
<b>Horeca en winkels</b>	Pontenure, Fiorenzuola D'Arda, Fidenza



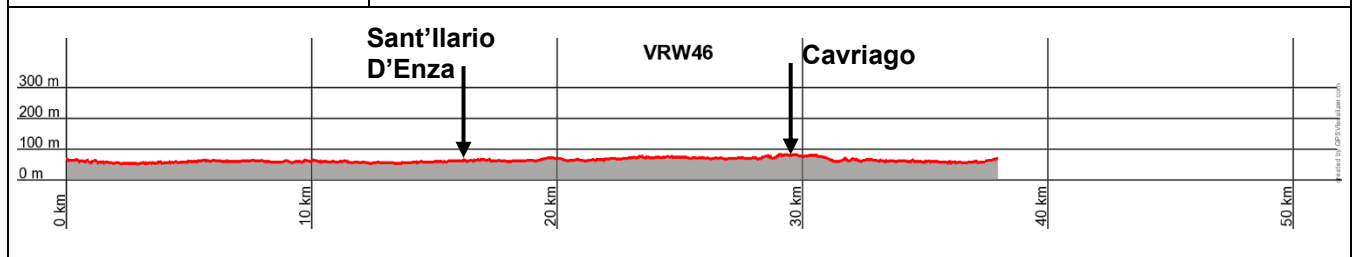
## VRW45 Fidenza – Parma

<b>Afstand</b>	31,7 km
<b>Opmerkingen</b>	
<b>Zwaarte</b>	Licht
<b>Karakter</b>	
<b>Kwaliteit wegen</b>	Verkeersvrij: 4,4 km Onverhard: 0 km
<b>Horeca en winkels</b>	Parma



## VRW46 Parma - Reggio Nell'Emilia

<b>Afstand</b>	38,3 km
<b>Opmerkingen</b>	
<b>Zwaarte</b>	Licht
<b>Karakter</b>	
<b>Kwaliteit wegen</b>	Verkeersvrij: 10,9 km Onverhard: 1,6 km
<b>Horeca en winkels</b>	Sant'Ilario D'Enza, Cavriago, Reggio Nell'Emilia



## VRW47 Reggio Nell'Emilia – Modena

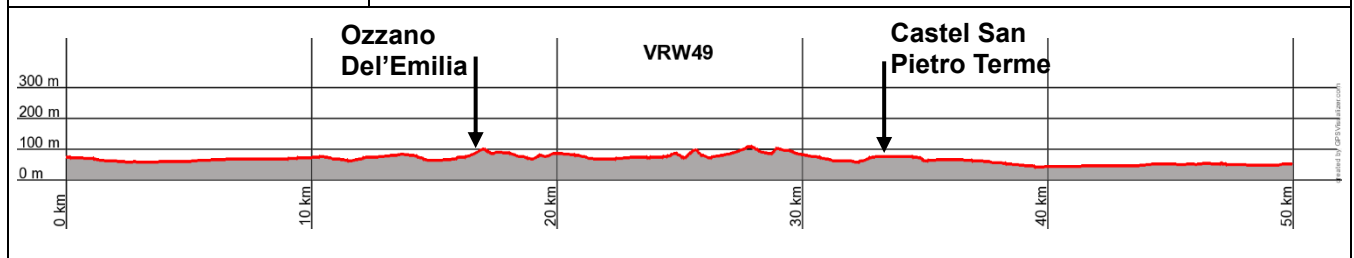
<b>Afstand</b>	28,4 km
<b>Opmerkingen</b>	Direct na Rubiera een <b>zeer gevaarlijke</b> situatie. 200 meter over brug over de Secchia, linksaf. Negeer 1-richtingsverkeersborden.
<b>Zwaarte</b>	Licht
<b>Karakter</b>	
<b>Kwaliteit wegen</b>	Verkeersvrij: 15,6 km Onverhard: 0,1 km
<b>Horeca en winkels</b>	Rubiera, Modena

## VRW48 Modena – Bologna

<b>Afstand</b>	46,2 km
<b>Opmerkingen</b>	Bologna: <a href="#">Stader itinerar 9</a>
<b>Zwaarte</b>	Licht
<b>Karakter</b>	
<b>Kwaliteit wegen</b>	Verkeersvrij: 10,6 km Onverhard: 4,2 km
<b>Horeca en winkels</b>	Bologna

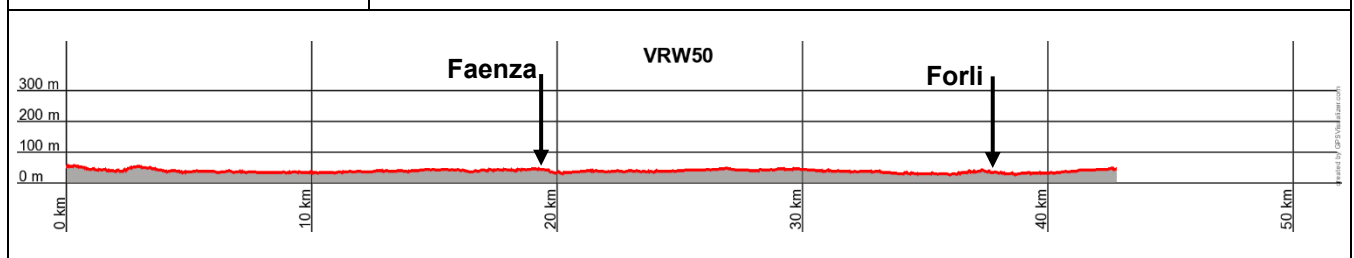
## VRW49 Bologna – Castel San Pietro Terme – Imola

<b>Afstand</b>	50,2 km
<b>Opmerkingen</b>	
<b>Zwaarte</b>	Licht
<b>Karakter</b>	
<b>Kwaliteit wegen</b>	Verkeersvrij: 15,8 km Onverhard: 3,1 km
<b>Horeca en winkels</b>	Ozzano Del'Emilia, Castel San Pietro Terme, Imola



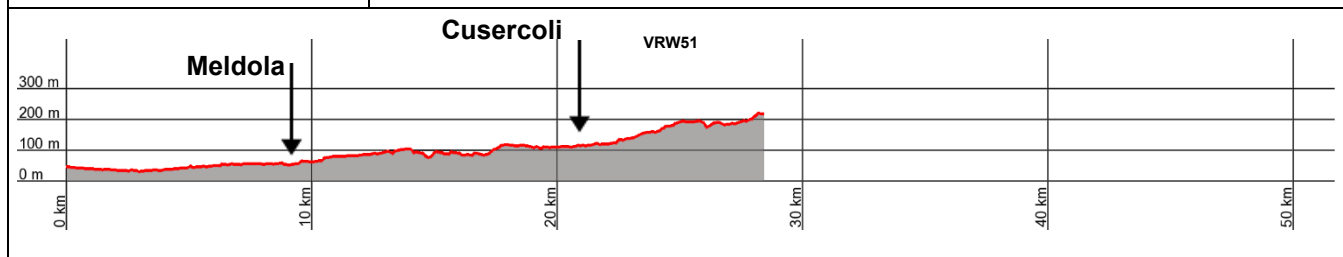
## VRW50 Imola – Faenza – Forli – San Martino in Strada

<b>Afstand</b>	43,1 km
<b>Opmerkingen</b>	
<b>Zwaarte</b>	Licht
<b>Karakter</b>	
<b>Kwaliteit wegen</b>	Verkeersvrij: 4 km Onverhard: 0,3 km
<b>Horeca en winkels</b>	Faenza, Forli,



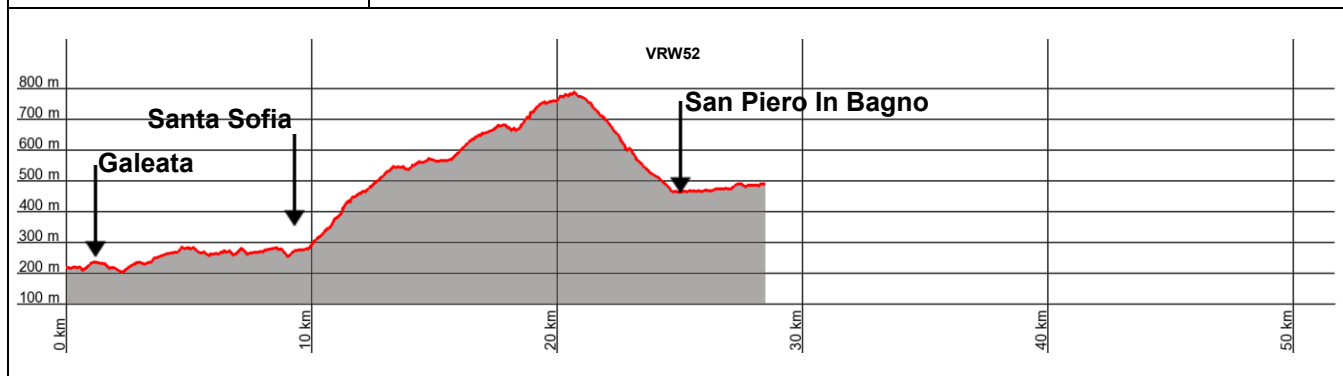
## VRW51 San Martino in Strada – Meldola – Civitella di Romagna

<b>Afstand</b>	29,2 km
<b>Opmerkingen</b>	Direct na het uitrijden van San Martino in Strada wordt het landschap heuvelachtig.
<b>Zwaarte</b>	Licht/middel
<b>Karakter</b>	Heuvelachtig
<b>Kwaliteit wegen</b>	Verkeersvrij: 1,5 km Onverhard: 0 km
<b>Horeca en winkels</b>	Meldola, Cusercoli, Civitella di Romagna.



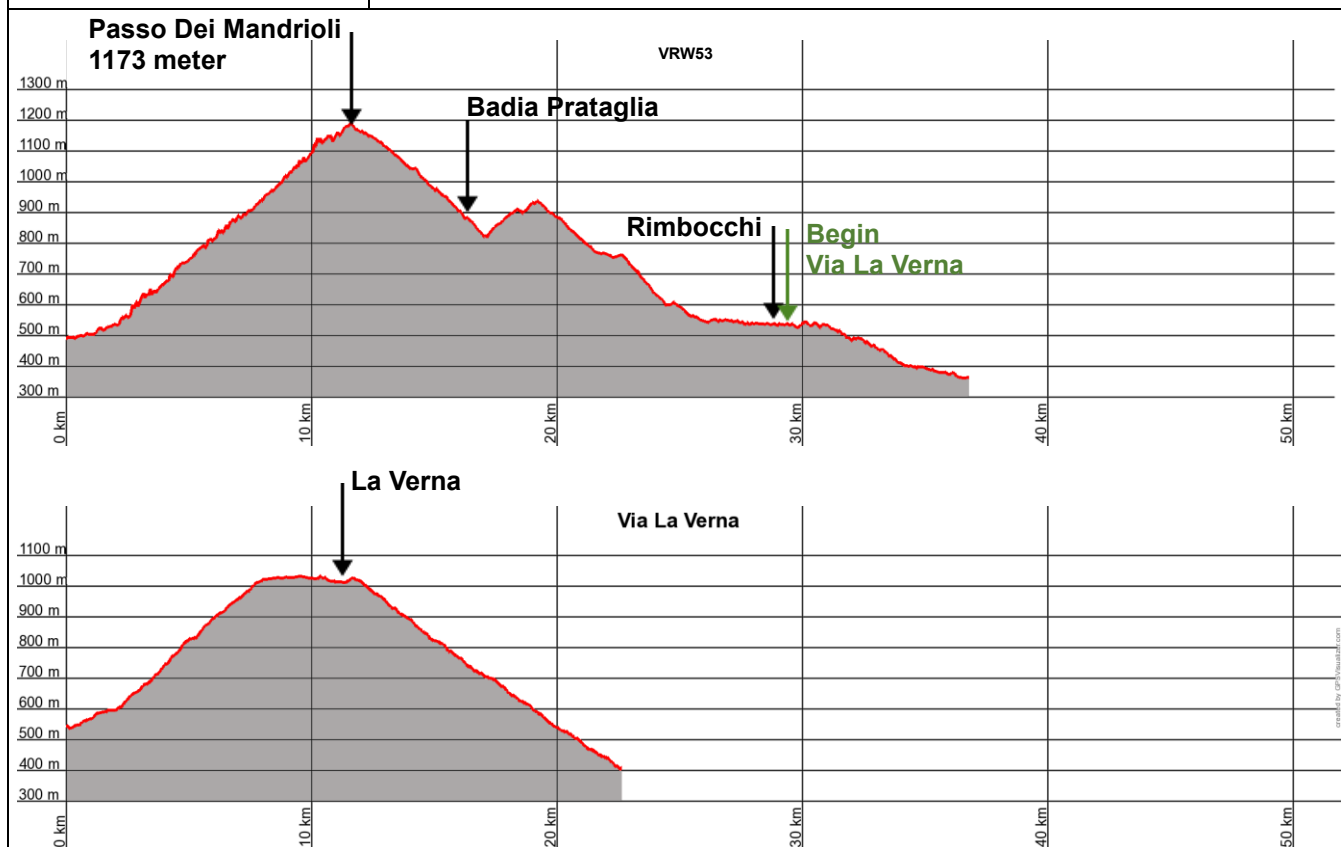
## VRW52 Civitella di Romagna – Bagno di Romagna

<b>Afstand</b>	29,5 km
<b>Opmerkingen</b>	
<b>Zwaarte</b>	Zwaar
<b>Karakter</b>	Bergen
<b>Kwaliteit wegen</b>	Verkeersvrij: 2,1 km Onverhard: 0 km
<b>Horeca en winkels</b>	Galeata, Santa Sofia, San Piero in Bagno, Bagno di Romagna.



## VRW53 Bagno di Romagna – (Alpe di Serra) – Campi

<b>Afstand</b>	38,8 km
<b>Opmerkingen</b>	Deze etappe gaat niet over de Alpe di Serra. Het eventueel mogelijk om vanaf de Passo dei Mandrioli lopend naar de Alpe di Serra te gaan.  In Rimbocchi kun je kiezen voor de route langs <a href="#">La Verna</a> . Het is een zware, maar mooie klim.
<b>Zwaarte</b>	Zwaar/zeer zwaar
<b>Karakter</b>	Bergen
<b>Kwaliteit wegen</b>	Verkeersvrij: 0 km Onverhard: 0 km
<b>Horeca en winkels</b>	Badia Prataglia (bakker), Rimbocchi (bakker).



## VRW54 Campi – Subbiano – Arezzo

Afstand	34,1 km
Opmerkingen	Voor de Zuid-Noord fietser geldt <b>Einde via La Verna</b> uiteraard als begin.
Zwaarte	Licht.
Karakter	Bergen
Kwaliteit wegen	Verkeersvrij: 2,2 km Onverhard: 2,2 km
Horeca en winkels	Rassina, Subbiano, Arezzo.

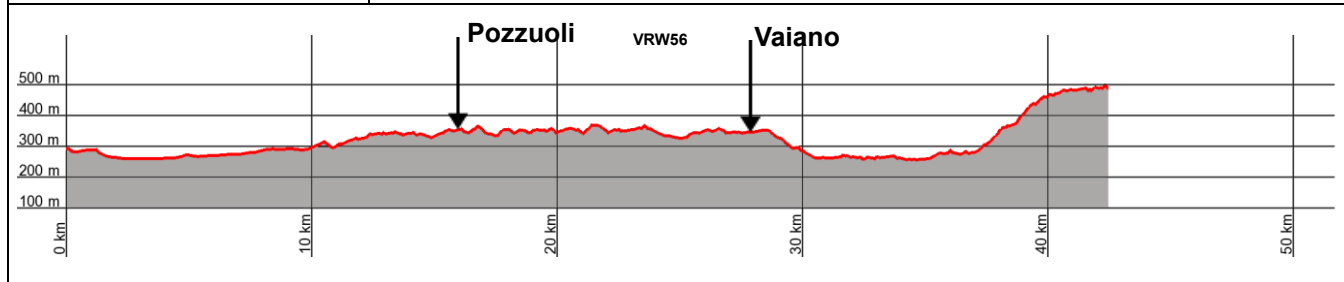
## VRW55 Arezzo – Castiglion Fiorentina - Ossaia

Afstand	45,2 km
Opmerkingen	De afdaling <u>in</u> Castiglion Fiorentina is zeer steil. Advies om te lopen. Ossaia : <a href="#">Stader Itinerar 10</a>
Zwaarte	middel
Karakter	Een nagenoeg vlakke etappe, met uitzondering van de klim naar Castiglion Fiorentina
Kwaliteit wegen	Verkeersvrij: 19.5 km Onverhard: 14 km
Horeca en winkels	Castiglion Fiorentina



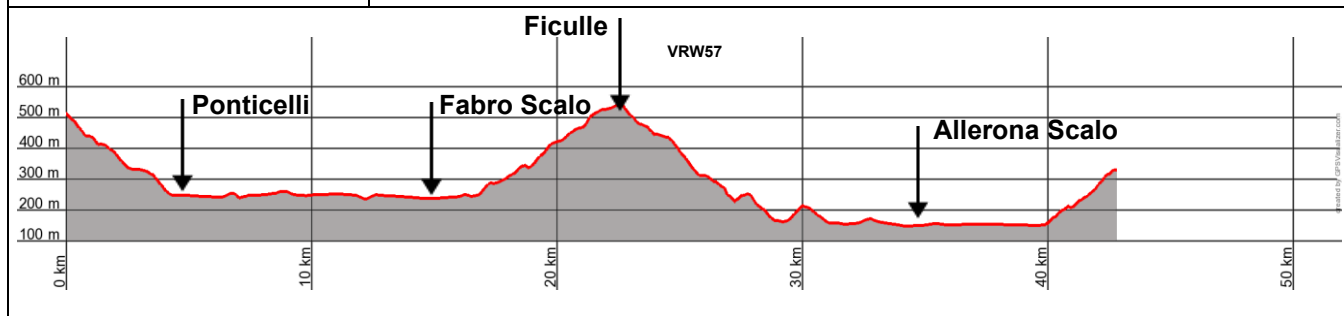
## VRW56 Ossaia – Città del Pieve

<b>Afstand</b>	41,9 km
<b>Opmerkingen</b>	
<b>Zwaarte</b>	Middel/zwaar
<b>Karakter</b>	Heuvelachtige etappe met een redelijk zware klim aan het einde.
<b>Kwaliteit wegen</b>	Verkeersvrij: 0,5 km Onverhard: 3,3 km
<b>Horeca en winkels</b>	Pozzuoli (bakker), Vaiano, Città del Pieve.



## VRW57 Città del Pieve Saminia – Saminia – Orvieto

<b>Afstand</b>	41,5 km
<b>Opmerkingen</b>	De afdaling van 250 meter na Città del Pieve kan ook via een asfaltweg worden gedaan. Bij of na regen is dit de beste optie. Voor de Zuid-Noordfietser lijkt de asfaltvariant de beste optie.  Ponticelli (bakker) ligt op de asfaltroute. 1 kilometer bij de hoofdroute vandaan.
<b>Zwaarte</b>	Middel/zwaar
<b>Karakter</b>	Bergachtig
<b>Kwaliteit wegen</b>	Verkeersvrij: 4 km Onverhard: 11 km
<b>Horeca en winkels</b>	Ponticelli (bakker), Fabro Scalo, Ficulle, Allerona Scalo, Orvieto.

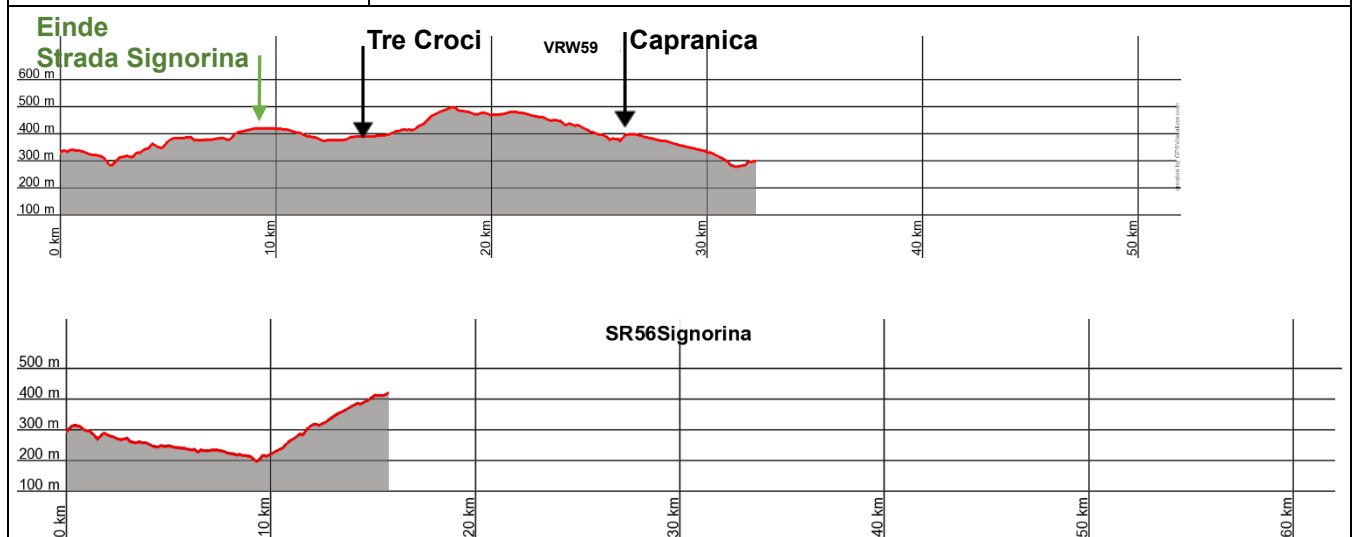


## VRW58 Orvieto – Montefiascone – Viterbo

<b>Afstand</b>	54,6 km
<b>Opmerkingen</b>	<p>Vanaf Montefiascone wordt regelmatig de <i>CicloVia Francigena</i> gevolgd, bewegwijzerd met wit/blauwe banden. <u>Maar volg niet klakkeloos de bewegwijzering.</u></p> <div data-bbox="512 409 967 712" data-label="Image"> </div> <p><i>De bewegwijzering van de Cyclovia Francigena.</i></p>
<b>Zwaarte</b>	Middel/zwaar
<b>Karakter</b>	Bergachtig, half open landschap
<b>Kwaliteit wegen</b>	Verkeersvrij: 10,5 km Onverhard: 11 km
<b>Horeca en winkels</b>	Bagnoregio (bakker), Montefiascone, Viterbo.
<div data-bbox="146 1055 1482 1364" data-label="Figure"> </div>	

## VRW59 Viterbo – Sutri

<b>Afstand</b>	36,6 km	
<b>Opmerkingen</b>	<p>Vanaf Viterbo is er een 'toeristische' variant via de Strada Signorina. De Strada Signorina is een over een grote lengte diep in de zachte rotsen uitgehouwen weg.</p> <p>Deze omweg is ongeveer 10 kilometer langer.</p> <p>Op de hoofdroute, lastige afslag op de Strada Cassia, SR12.</p>	
<b>Zwaarte</b>	Middel	
<b>Karakter</b>	Bergachtig, half open landschap	
<b>Kwaliteit wegen</b>	Verkeersvrij: 6,5 km Onverhard: 7 km	Via Signorina Verkeersvrij: 3,5 km Onverhard: 3,5 km
<b>Horeca en winkels</b>	Vetralla, Capranica, Sutri.	



## VRW60 Sutri - Formello

<b>Afstand</b>	34,6 km
<b>Opmerkingen</b>	In Monterosi, vlak voor het oversteken van de Via Cassia aan de linkerkant van de weg links van de vangrail. Voor de Noord/Zuidfietser net voor Campagnano Di Roma een kort zeer steile klim. LOPEN! Deze opmerkingen gelden niet voor de Zuid-Noordfietser.
<b>Zwaarte</b>	Middel.
<b>Karakter</b>	Bergachtig, half open landschap
<b>Kwaliteit wegen</b>	Verkeersvrij: 14 km Onverhard: 16 km
<b>Horeca en winkels</b>	Monterosi, Campagnano Di Roma, Formello.

## VRW61 Formello – (La Storta) – Rome

<b>Afstand</b>	33,8 km
<b>Opmerkingen</b>	Hier wijkt de route sterk af van de Stader Itinerar. Castellum sancti Petri / La Storta wordt niet aangedaan. Er is langs La Storta geen veilige fietsroute te maken Rome: <a href="#">Stader Itinerar 11</a>
<b>Zwaarte</b>	NZ – Licht ZN – Middel
<b>Karakter</b>	Eerst nog heuvelachtig, dan een vlak fietspad lang de Tiber
<b>Kwaliteit wegen</b>	Verkeersvrij: 13,5 km Onverhard: 1 km
<b>Horeca en winkels</b>	Rome.

## ***Teksten uit de Stader Itinerar***

### **Stader Itinerar 1**

Daar steek je de Rijn over. Maar als het water erg hoog staat, kun je moeilijk in Duisburg komen. Als dat het geval is, ga je van Münster naar Keulen en zo verder naar de Ardennen. Dan kom je in Metz. Zo niet, dan vermijd je een aantal heuvels.

#### **Opmerking 1**

Opvallend aan deze passage is dat deze route wordt aangegeven om hoog water bij de samenvloeiing van de Emscher en de Rijn te vermijden nauwelijks is uitgewerkt. Na Metz wordt ook niet aangegeven waar de goed beschreven route weer oppakt.

[terug naar VRW10](#)     [Osterfeld – Duisburg – Asberge – Neuss](#)

### **Stader Itinerar 2**

Landen: Deze stad is deels Gallisch (Frans), deels Duits.

#### **Opmerking 2**

Hier wordt aangegeven dat hier de taalgrens ligt in de 13<sup>e</sup> eeuw. En nog steeds ligt.

[terug naar VRW15](#)     [Landen – Jodoigne – Mont-Saint-Guibert](#)

### **Stader Itinerar 3**

Étroëungt: De rivier de L'Helpe Mineure

Bij regen kan het water hier plotseling stijgen en dat belemmert de reis. Als dat gebeurt, buig dan linksaf tot de volgende stad en steek daar over.

Larouillies,

daar ligt een steen langs de weg midden in het dorp die de grens is van het keizerrijk en het Franse koninkrijk

[terug naar VRW18](#)     [Avennes-sur-Helpes – Étroëungt – Larouillies – Étréaupont – Vervins](#)

### **Stader Itinerar 4**

Chanceaux, bij dat dorp ontspringt de Seine.

[terug naar VRW26](#)     [Magny-Lambert – Chanceaux – Fleurey-sur-Ouche](#)

### **Stader Itinerar 5**

Mont du Chat: die je op drie plaatsen kunt passeren.

[terug naar VRW34](#)     [Lac d'Aiguebelette – Mont du Chat – Chambéry – Montmélian](#)

### **Stader Itinerar 6**

Hermillon: bij de bouw van dat kasteel is paarden- en mensenbloed als cement gebruikt. Elke mens die passeerde, gaf een pond, een paard twee pond.

[terug naar VRW36](#)     [La Chambre – Hermillon – Saint-Michel-de-Maurienne – Fourneaux](#)

### **Stader Itinerar 7**

Saint-Michel-de-Maurienne: Als je de vinger van de gezegende Johannes de Doper wilt zien, ga dan van

Hermillon naar de stad Maurienne. Daar is een bisschopszetel en wordt de vinger bewaard van de gezegende Johannes de Doper, die een maagd daar gebracht heeft. Vandaar leiden twee heerwegen naar Saint-Michel.

[terug naar VRW36](#)      [La Chambre – Hermillon – Saint-Michel-de-Maurienne – Fourneaux](#)

### **Stader Itinerar 8**

Daar ben je aan de voet van de Mont Cenis en daar tegen Italië houdt de vallei Maurienne op, die begon bij de Katerberg, le Grand Chat, bij Bourgondië.

De vallei heet dus Maurienne, Mauretaans, dat is om de zwarte wateren, kennelijk de Orco, de Arc en de Isère. Die rivieren, dus de Orco, de Arc en de Isère, stromen met hun heel donkere water samen in dezelfde vallei en monden bij Vienne in de Rhône uit met een zwarte en duistere draaikolk.

In zijn Ars Poetica (regel 18) noemt Horatius de Arc als volgt: "Of een beschrijving van de Rijn-rivier of de regen Arc".

Zonder kennis van zaken zeggen veel mensen zeggen dat dit gedicht spreekt over een regenboog, maar zij vergissen zich; het gaat wel degelijk om deze rivier die hier 'regen' heet omdat de Arc in het regenseizoen ruim buiten de oevers stroomt en reizigers hindert door haar grote diepte.

En dan moet je langs de oevers de bergen doortrekken tot Mont Cenis, die passage is ruim vijf mijl. Daar voorbij ga je een mijl door en dan doemt Susa voor je op.

### **Opmerking 3**

In deze passage zitten twee topografische onjuistheden.

- De rivier Orco ontspringt aan de Italiaanse zijde van de waterscheiding en stroomt iets noordelijk van Turijn in de Po.
- De Isère stroomt niet bij Vienne in de Rhône, maar 60 kilometer zuidelijker.

### **Opmerking 4**

Impliciet wordt in de eerste regel aangegeven dat na de Mont Cenis de afstanden in Italiaanse mijl worden aangegeven.

[terug naar VRW38](#)      [Col du Mont Cenis – Susa](#)

### **Stader Itinerar 9**

Bologna.

Daar heb je twee wegen over de bergen, hetzij naar Bagno di Romagna, hetzij naar Acquapendente. Ik denk dat de route naar Bagno di Romagna het best is. Dat is vanaf Bologna:

[terug naar VRW48](#)      [Modena – Bologna](#)

### **Stader Itinerar 10**

Zou de paus in Perugia, Assisi, Terni, zijn of daar in de buurt, ga dan van Ossaia vier mijl tot Gubbio. En zo verder. Je hebt dan het Lago Trasimeno naar rechts, maar de aanbevolen weg van Ossaia naar Città del Pieve is links.

[terug naar VRW55](#)      [Arezzo – Castiglion Fiorentina - Ossaia](#)

### **Stader Itinerar 11**

Dat is dus de Romeinse weg via de Maurienne-vallei, maar ik zeg je dat het meer heeft van een militaire marsroute dan van een gewone weg.

[terug naar VRW61](#)      [Formello – \(La Storta\) – Rome](#)